

INFORME DE RIESGOS ESTATALES

Fecha: 26/04/2026

Semana N°16

Coordinación de Vigilancia Epidemiológica

Monitoreo de Medios

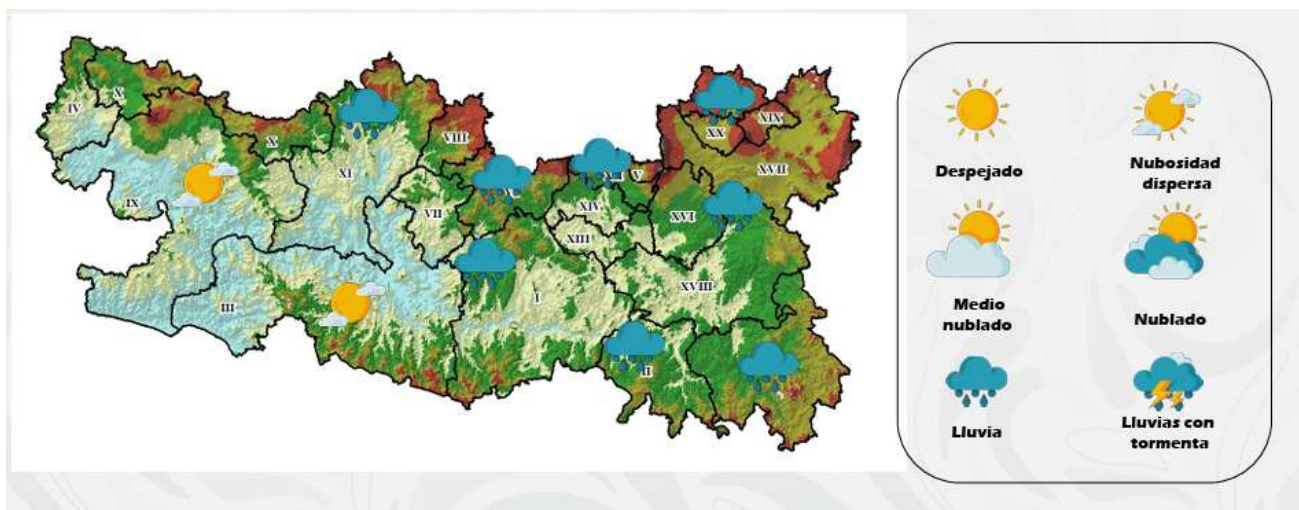
Reporte de eventos:

Amenaza	Tema	Medio	Resumen	Liga	Prioridad	Verificación
Sanitario	Detección temprana y acceso a tratamiento contra el paludismo	Zona Centro Noticias	En el marco del Día Mundial del Paludismo, la Secretaría de Salud, refrendó su compromiso de intensificar las acciones de vigilancia, detección temprana y acceso al tratamiento para asegurar que la entidad se mantenga libre de esta enfermedad.	https://x.com/zonacnoticias/status/2048076720939336090?s=46&t=22XtWi21Y4q6avBp2Y7PhA	Bajo	Ratificado
Sanitario	Sarampión en Morelos: Coatetelco frena contagios tras campaña de vacunación	El Sol de Cuautla	Tras registrarse 10 casos de sarampión en Coatetelco, autoridades confirman que el brote está bajo control. Conoce los detalles de la vacunación y dónde recibir atención médica gratuita	https://oem.com.mx/el-soldecuernavaca/local/sarampion-en-morelos-coatetelco-frena-contagios-tras-campana-de-vacunacion-29616974?fbclid=IwZnRzaARazHxleHRuA2FbQixMQBzcnRjBmFwcf9pZAo2Nij4NTY4Mzc5AAEeAPmt6EElojr9pskTAdkH5wGaeKDTNTWdkhv6bq7GHcz-0KsW3nmod_Du0_aem_WBYDv2ABLfk3haiixbyPi	Bajo	Ratificado

Fuente: Vigilancia Epidemiológica Basada en Eventos (VBE) mediante el monitoreo de cualquier medio de comunicación locales y nacionales.

Pronóstico Meteorológicos y Temperaturas

Cielo despejado con temperaturas máximas oscilando de calurosas a muy calurosas, temperaturas mínimas frescas a muy frescas, probabilidad de lluvias dispersas a chubascos (5 a 25 mm), viento con rachas de 30 a 35km/h.



Fuente: Servicio Meteorológico Nacional de México, CONAGUA. <https://x.com/ConaguaOCB> y <https://proteccioncivil.morelos.gob.mx/>

INFORME DE RIESGOS ESTATALES

Fecha: 26/04/2026

Semana N°16

Coordinación de Vigilancia Epidemiológica

Actividad Geológica

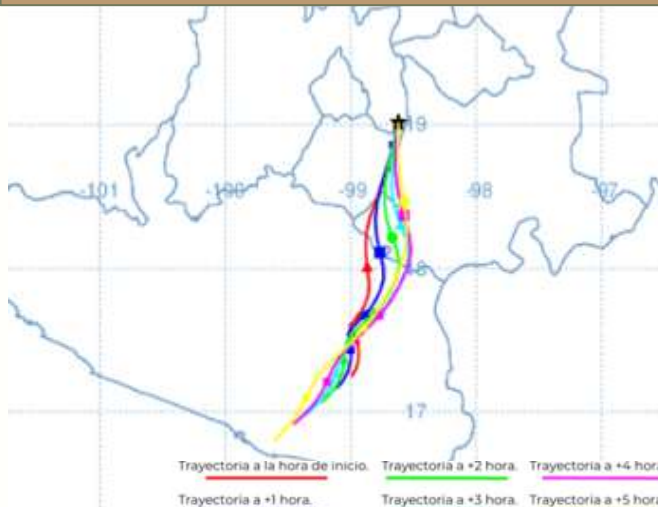
Reporte del monitoreo del Cenapred al volcán Popocatepetl 25 abril de 2026 11:00 h (abril 25, 17:00 GMT).

Actividad de las últimas 24 hrs. Se detectaron ocho exhalaciones de baja intensidad, acompañadas de vapor de agua, otros gases volcánicos y ligeras cantidades de ceniza. Durante la mañana y al momento de este reporte, se observa una emisión continua de vapor de agua, otros gases volcánicos y, ocasionalmente, ceniza en bajo contenido, con dirección hacia el suroeste (SO)

El Semáforo de Alerta Volcánica del Popocatepetl se encuentra en **Amarillo Fase 2**.

El Cenapred exhorta a NO ACERCARSE al volcán y sobre todo al cráter, por el peligro que implica la caída de fragmentos incandescentes.

Pronóstico de caída de ceniza



Sin reporte de caída de ceniza

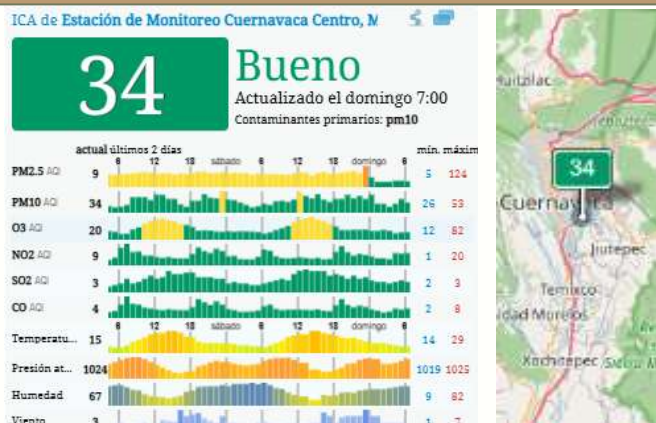
Fuente: Servicio Sismológico Nacional, UNAM. / Centro nacional de Prevención de Desastres (CENAPRED)-SEGOB, SENEAM-SCT y NOAA

Sismos

En las últimas 24 horas **No se registró sismo superior a 5.0 grados de magnitud** que por su cercanía pudiese afectar al Estado de Morelos.

Fuente: Servicio Sismológico Nacional: <https://x.com/S+ismologicoMX>.

Calidad del aire



Acerca de los niveles de calidad del aire

No se anticipan impactos a la salud cuando la calidad del aire se encuentra en este intervalo.

Las personas extraordinariamente sensitivas deben considerar limitación de los esfuerzos físicos excesivos y prolongados al aire libre

Los niños y adultos activos, y personas con enfermedades respiratorias tales como el asma, deben evitar los esfuerzos físicos excesivos y prolongados al aire libre.

Fuente: Sistema Nacional de Información de la Calidad del Aire <https://sinaica.inecc.gob.mx/index.php> y Contaminación del aire del mundo: Índice de calidad del aire en tiempo real <https://waqi.info/es/>

INFORME DE RIESGOS ESTATALES

Fecha: 26/04/2026

Semana N°16

Coordinación de Vigilancia Epidemiológica

Monitoreo Epidemiológico

Red Negativa: Hasta la elaboración de este reporte, no se cuenta con ninguna notificación inmediata de cualquier enfermedad sujeta a vigilancia epidemiológica en las 3 Jurisdicciones Sanitarias

Fuente: Vigilancia Epidemiológica Basada en Indicadores (VEBI) de Información en salud, responsables estatales de programas y Jurisdicciones Sanitarias.

Reporte de afectaciones

Sin afectaciones

Hasta la elaboración de este informe, no se cuenta con alguna notificación que requiera la participación de Salud, se continúa pendiente del monitoreo.

Fuente: Notificación de Cuerpos de Emergencia en los Municipios, Jurisdicciones Sanitarias y UEyD

Corte de Información: 06:00 am